

गाव नमुना सात (अधिकार अभिलेख पत्रक)

[महाराष्ट्र जमीन महसूल अधिकार अभिलेख आणि नोंदवही (तयार करणे व सुस्थितीत ठेवणे) नियम, १९७५ यातील नियम ३, ५, ६ आणि ७]

गाव खरारमारी त.सा.क्र. ७३

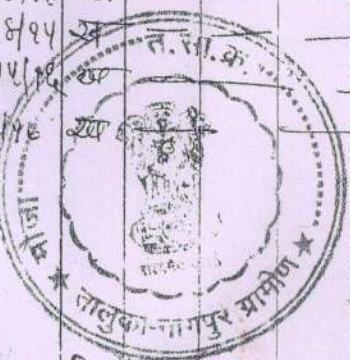
तालुका सांगरूर जिल्हा

भूमापन क्रमांक ४७/२	भूमापन क्रमांकाचा उपविभाग	भूधारणा पध्दती	लागवडीयोग्य क्षेत्र	खाते क्रमांक १७९
	वर्ग १	श्री राजेंद्र गणपतराव देशमुख		कुळाचे नाव खंड
शेताचे स्थानिक नाव		श्री दिव्य राजेंद्र देशमुख		रु. ६६५ पेसे
लागवडीयोग्य क्षेत्र	हेक्टर २-०२			सा.क्र. १७१८९४
एकूण	२-०२			इतर अधिकार
फोहराब (लागवडीयोग्य नसलेले)				
वर्ग (अ)				
वर्ग (ब)				
एकूण				
आकारणी	रुपये १-६०	पैसे १-६०		सीमा आणि भूमापन चिन्ह
जुडी किंवा विशेष आकारणी				

गाव नमुना बारा (पिकाची नोंदवही)

[महाराष्ट्र जमीन महसूल अधिकार अभिलेख आणि नोंदवही (तयार करणे व सुस्थितीत ठेवणे) नियम, १९७५ यातील नियम २९]

विद्यमान असलेले नसलेले							लागवडीयोग्य क्षेत्र			अपत्य		अपत्य	
मिश्र पिकांचे क्षेत्र							पिके			पिकांचे क्षेत्र		पिकांचे क्षेत्र	
क्र.सं.	पिकाचे नाव	उत्प. मि.सं.	उत्प. मि.सं.	उत्प. मि.सं.	उत्प. मि.सं.	उत्प. मि.सं.	पिकाचे नाव	उत्प. मि.सं.	उत्प. मि.सं.	उत्प. मि.सं.	उत्प. मि.सं.	उत्प. मि.सं.	उत्प. मि.सं.
३	४	५	६	७	८	९	१०	११	१२	१३	१४	१५	१६
	ह.आ.	ह.आ.		ह.आ.	ह.आ.		ह.आ.	ह.आ.	ह.आ.	ह.आ.	ह.आ.	ह.आ.	ह.आ.
							सोयापिके	२-००	५-००	०-०२			
							सोयापिके	२-००	५-००	०-०२			
							सोयापिके	२-००	५-००	०-०२			
									५	२-०२			




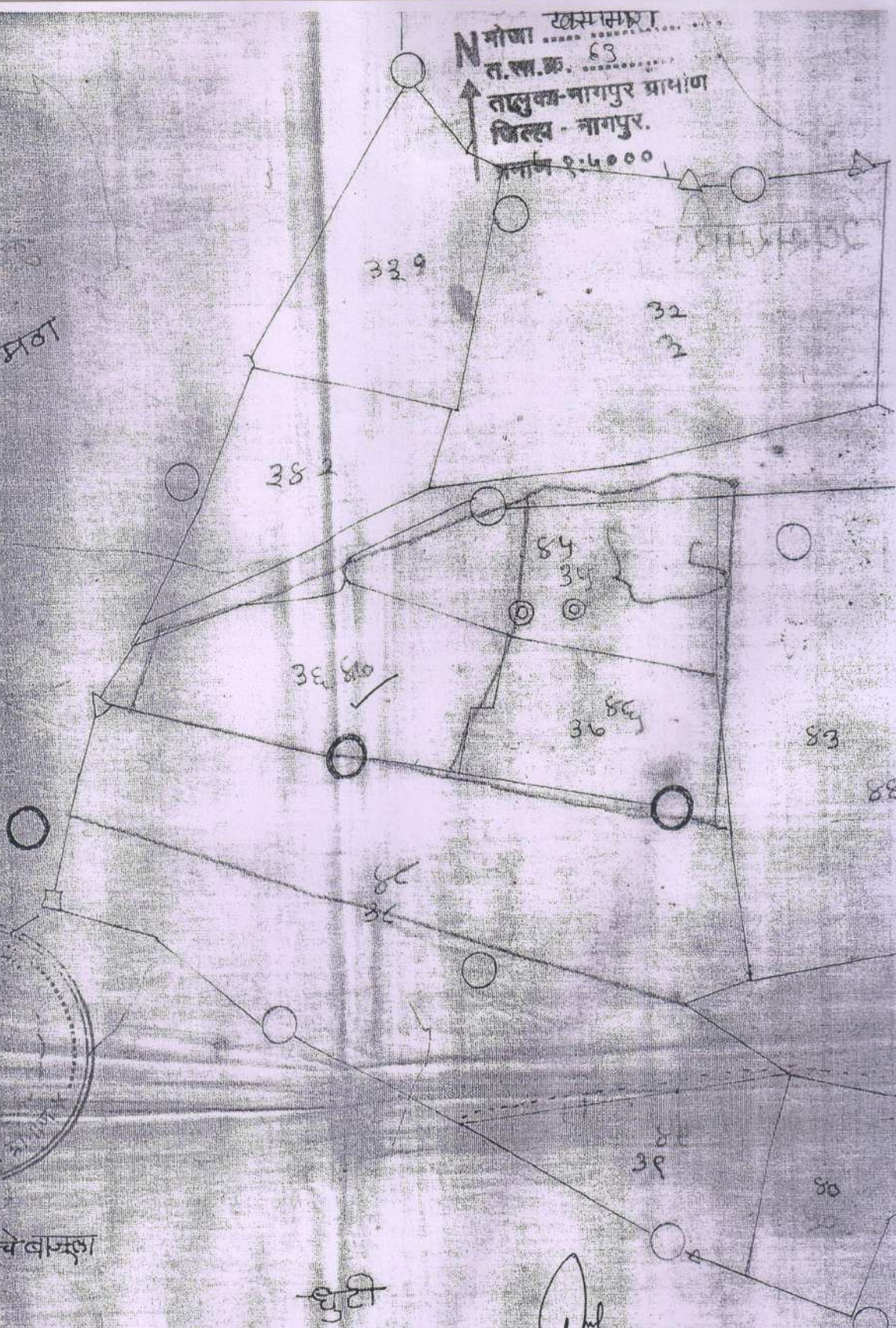
२०१३/१४
२०१४/१५
२०१५/१६
२०१६/१७

२३/११/२०१६
ग्राम अधिकारी
६३

११०
५५५
६५५५५

N नोखा खसामारा
त.सा.क्र. 63
तहसिल-नागपुर प्रांशण
जिल्हा - नागपुर.
मालिका १:५०००

जामना



उडास्त नंवर
स.नं ७९ स.क्र. ४६ चे वाज्ज्हा

धुटी

[Signature]
११/११/२०१६
ग्राम अधिकारी
६३
त. सा. क्र.

